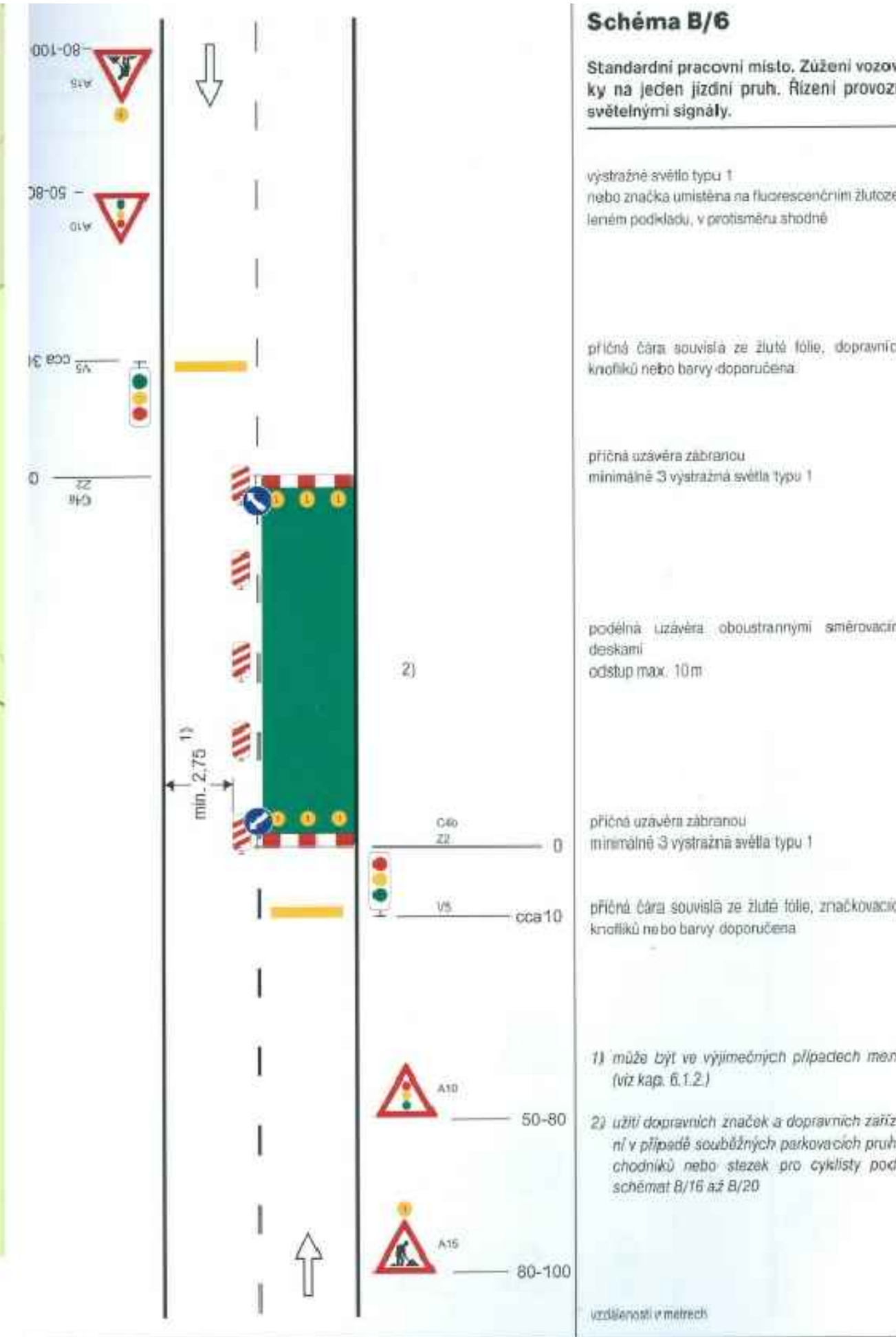






The map shows the proposed tram line (yellow) running along Rožmitálská street. The Mlýnský potoček stream (blue) flows through the area. The tram line is marked with '1.' and '191-007'. The stream is labeled 'Mlýnský potoček'. The street is labeled 'Rožmitálská'. The map also shows building footprints and other street names like '191' and '123'.



INVESTOR	SÚS PLZEŇSKÉHO KRAJE, PŘÍSPĚVKOVÁ ORGANIZACE, KOTEROVSKÁ 462/162, 326 00 PLZEŇ IČ: 72053119 telefon: 377 172 101 e-mail: posta@suspk.eu					
ZHOTOVITEL	U-PROJEKT DOS s.r.o., KRÁTKÁ 768, 330 12 HORNÍ BRŽÁ IČ: 04349521 telefon: 775 901 486 e-mail: info@u-projekt.cz http://www.u-projekt.cz					
PROJEKTANT ČÁSTI, SO	U-PROJEKT DOS s.r.o., KRÁTKÁ 768, 330 12 HORNÍ BRŽÁ IČ: 04349521 telefon: 775 901 486 e-mail: info@u-projekt.cz http://www.u-projekt.cz					
	VYPRACOVAL: ING. JIŘÍ ULMAN 			STUPEŇ PD	PDPS	AUTORIZACE (ČKAIT 0202002)
KRAJ: PLZEŇSKÝ				DATUM	12 / 2020	ING. JIŘÍ ULMAN
KATASTRÁLNÍ ÚZEMÍ: VRČEŇ				MĚŘITKO	-	
				FORMÁT	297 x 840	
STAVBA:	II/191 VRČEŇ - OPĚRNÁ ZEď				OZNAČENÍ PŘÍLOHY	
ČÁST PD:	DOKUMENTACE OBJEKTŮ A TECHNICKÝCH A TECHNOLOGICKÝCH ZAŘÍZENÍ (STAVEBNÍ ČÁST)				D	
STAVEBNÍ OBJEKT:	SO 140 DIO				3	
PŘÍLOHA:	DIO 01 - SITUACE				2	